Miejscowy plan zagospodarowania przestrzennego zespołu siłowni wiatrowych dla zakładu Ferrero w sołectwie Belsk Duży
Skala 1:1000

N

Załącznik graficzny nr 1
do uchwały...../2012
Rada Gminy Belsk Duży
z dnia.....

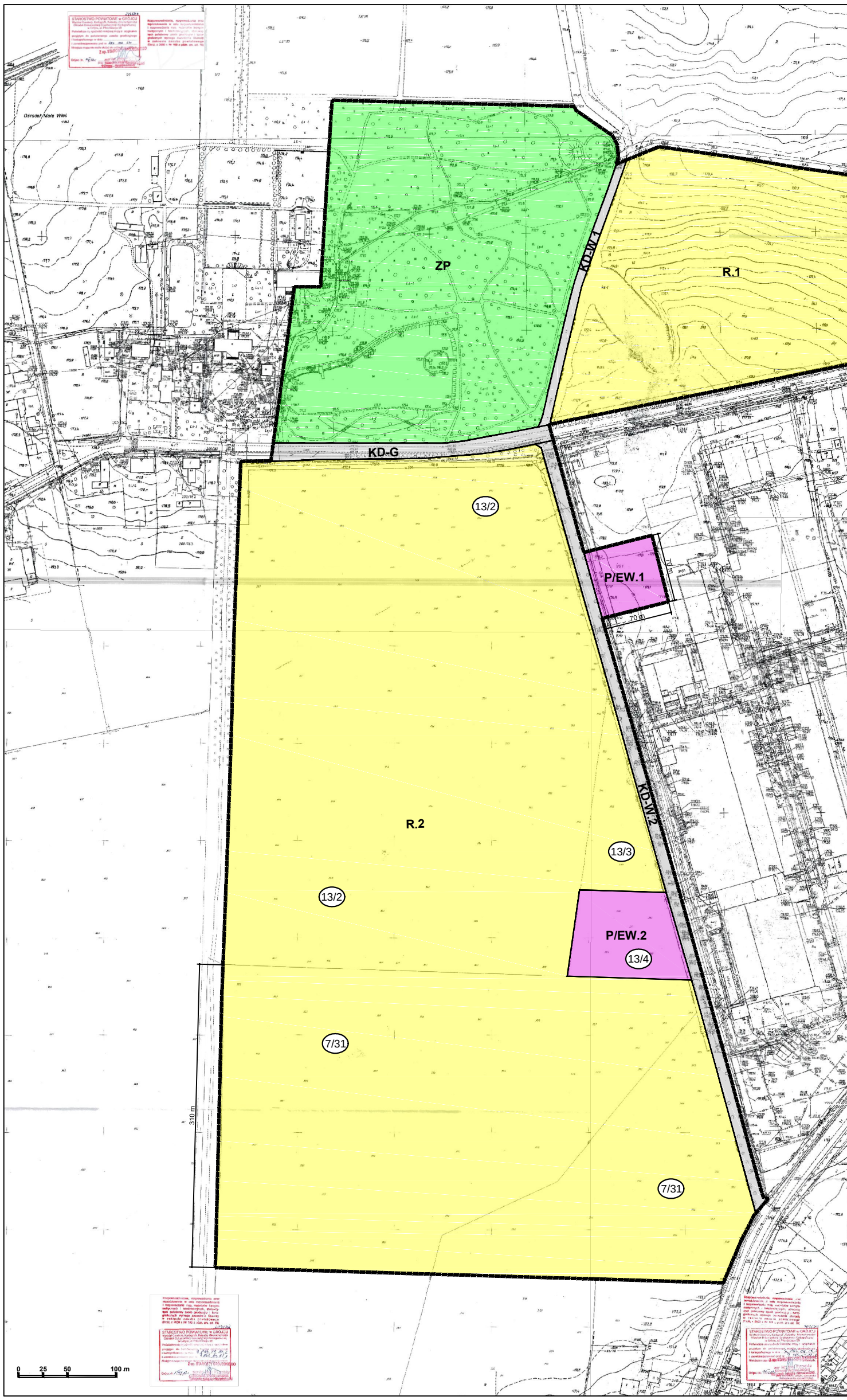

Legenda		
Oznaczenia stanowiące ustalenia planu		
Granice i linie rozgraniczające		
	Granica opracowania	
	Linie rozgraniczające tereny	
Przeznaczenie terenu		
P/EW.1-2	Teren zabudowy produkcyjnej	
R.1-2	Teren użytków rolnych	
ZP	Teren zieleni parkowej	
KD-W.1-2	Teren drogi wewnętrznej	
KD-G	Teren drogi publicznej	
Oznaczenia informacyjne		
64 m	Wymiary	
	Jezdnie	

Fragment rysunku studium uwarunkowań i kierunków zagospodarowania przestrzennego gminy Belsk Duży

Kierunki zagospodarowania przestrzennego (wyrys)

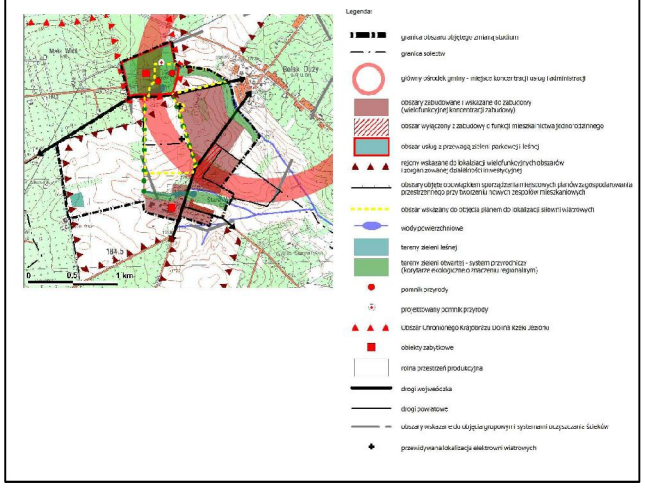
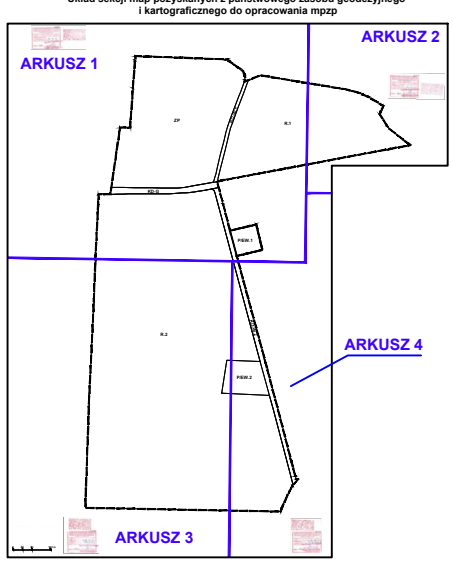
Układ sekcji map pozyskanych z państwowego zasobu geodezyjnego i kartograficznego do opracowania mpzp