

## Ogłoszenie o komunalizacji w obrębie Maciejówka gmina Belsk Duży

### OGŁOSZENIE

Komisja inwentaryzacyjna zawiadamia, że w dniach od 30 kwietnia 2018r. do dnia 30 maja 2018 r. w lokalu Urzędu Gminy Belsk Duży będzie wyłożony do publicznego wglądu spis inwentaryzacyjny nieruchomości będącej drogą podlegającej komunalizacji.

Spisem objęta jest nieruchomość stanowiąca drogę oznaczoną w ewidencji gruntów jako działka:


- nr 73 o pow. 0,27 ha

położona w obrębie Maciejówka gmina Belsk Duży.

Uwagi i zastrzeżenia dotyczące w/w spisu należy zgłaszać w wyżej podanym terminie do Urzędu Gminy Belsk Duży ul. Koziętulskiego 4, pokój nr 06.

#### **Komisja inwentaryzacyjna**

Janina Ciamarczan ..... 

Zbigniew Byrski ..... 




Władysława Czarnecka ..... 

## Załącznik nr 1

Nr karty 1/2018

Jednostka ewidencyjna; Gmina Belsk Duży  
woj. mazowieckie

Obręb: 0015 Maciejówka

| Komisja inwentaryzacyjna |   |
|--------------------------|---|
| Nazwisko i imię          | Podpis  |
| Ciarnarzan Janina        |  |
| Byrski Zbigniew          |  |
| Czarnecka Władysława     |  |

| Oznaczenie nieruchomości   |   |
|--|---|
| Według księgi wieczystej   | RA1G/00094204/9   |
| Oznaczenie dokumentów, na mocy których Skarb Państwa stał się właścicielem | Postanowienie Sądu Rejonowego w Grójcu Sygn. I Ns 356/17 z dnia 28 grudnia 2017r. |
| Położenie miejscowość Ulica Nr porządkowy                                  | Maciejówka  |

## KARTA inwentaryzacyjna nieruchomości

| numer ewidencyjny działki | Powierzchnia działki | Rodzaj użytkowania | Budynki, budowle i urządzenia |                   |                           |                          | Udział w użytkowaniu wieczystym gruntu | Osoba prawna, osoba fizyczna lub inna jednostka, której oddano nieruchomość w użytkowanie wieczyste, zarząd lub użytkowanie | Wartość w mln zł |                   | Uwagi |
|---------------------------|----------------------|--------------------|-------------------------------|-------------------|---------------------------|--------------------------|--|---|------------------|-------------------|-------|
|                           |                      |                    | rodzaj                        | Ilość kondygnacji | Ilość lokali mieszkalnych | Ilość sprzedanych lokali |  |   | Gruntu           | Części składowych |       |
| 1                         | 2                    | 3                  | 4                             | 5                 | 6                         | 7                        | 8                                      | 9   | 10               | 11                | 12    |
| 73                        | 2700                 | droga /dr/         | -                             | -                 | -                         | -                        | -                                      | -   | 216,0            | -                 |       |