

Ogłoszenie o komunalizacji w obrębie Stara Wieś gmina Belsk Duży

OGŁOSZENIE

Komisja inwentaryzacyjna zawiadamia, że w dniach od 30 kwietnia 2018r. do dnia 30 maja 2018 r. w lokalu Urzędu Gminy Belsk Duży będzie wyłożony do publicznego wglądu spis inwentaryzacyjny nieruchomości będącej drogą podlegającej komunalizacji.

Spisem objęta jest nieruchomość stanowiąca drogę oznaczoną w ewidencji gruntów jako działka:


- nr 75 o pow. 0,25 ha


położona w obrębie Stara Wieś gmina Belsk Duży.

Uwagi i zastrzeżenia dotyczące w/w spisu należy zgłaszać w wyżej podanym terminie do Urzędu Gminy Belsk Duży ul. Koziętulskiego 4, pokój nr 06.

Komisja inwentaryzacyjna

Janina Ciamarczan 

Zbigniew Byrski ... 




Władysława Czarnačka 

Załącznik nr 1

Nr karty 1/2018

Jednostka ewidencyjna; Gmina Belsk Duży
 woj. mazowieckie
 Obręb: 0027 Stara Wieś

Oznaczenie nieruchomości	
Według księgi wieczystej	RA1G/00094204/9
Oznaczenie dokumentów, na mocy których Skarb Państwa stał się właścicielem	Postanowienie Sądu Rejonowego w Grójcu Sygn. I Ns 356/17 z dnia 28 grudnia 2017r.
Położenie miejscowość Ulica Nr porządkowy	Stara Wieś

Komisja inwentaryzacyjna	
Nazwisko i imię	Podpis
Ciamarczan Janina	
Byrski Zbigniew	
Czarnecka Władysława	

KARTA inwentaryzacyjna nieruchomości

numer ewidencyjny działki	Powierzchnia działki	Rodzaj użytkowania	Budynki, budowle i urządzenia					Osoba prawna, osoba fizyczna lub inna jednostka, której oddano nieruchomość w użytkowanie wieczyste, zarząd lub użytkowanie			Wartość w mln zł		Uwagi
			rodzaj	ilość kondygnacji	ilość lokali mieszkalnych	ilość sprzedanych lokali	Udział w użytkowaniu wieczystym gruntu	Gruntu	Części składowych				
1	2	3	4	5	6	7	8	9	10	11	12		
75	2500	droga /dr/	-	-	-	-	-	-	200,0	-			