

Ogłoszenie o komunalizacji w obrębie Belsk Mały gmina Belsk Duży

Komisja inwentaryzacyjna zawiadamia, że w dniach od 30 kwietnia 2018r. do dnia 30 maja 2018 r. w lokalu Urzędu Gminy Belsk Duży będzie wyłożony do publicznego wglądu spis inwentaryzacyjny nieruchomości będących drogami podlegających komunalizacji.

Spisem objęte są nieruchomości stanowiące drogi oznaczone w ewidencji gruntów jako działki:

- nr 25 o pow. 0,11 ha


- nr 47/2 o pow. 0,19 ha


położone w obrębie Belsk Mały gmina Belsk Duży.

Uwagi i zastrzeżenia dotyczące w/w spisu należy zgłaszać w wyżej podanym terminie do Urzędu Gminy Belsk Duży ul. Koziętulskiego 4, pokój nr 06.

Komisja inwentaryzacyjna

Janina Ciamarczan 




Zbigniew Byrski 

Władysława Czarnecka 

Nr karty 1/2018

Jednostka ewidencyjna; Gmina Belsk Duży
 woj. mazowieckie
 Obręb: 0005 Belsk Mały

Oznaczenie nieruchomości	
Według księgi wieczystej	RA1G/00094204/9
Oznaczenie dokumentów, na mocy których Skarb Państwa stał się właścicielem	Postanowienie Sądu Rejonowego w Grójcu Sygn. I Ns 356/17 z dnia 28 grudnia 2017r.
Położenie miejscowość Ulica Nr porządkowy	Belsk Mały

Komisja inwentaryzacyjna	
Nazwisko i imię	Podpis
Ciarnarzan Janina	
Byrski Zbigniew	
Czarnecka Władysława	

KARTA inwentaryzacyjna nieruchomości

numer ewidencyjny działki	Powierzchnia działki	Rodzaj użytkowania	Budynki, budowle i urządzenia						Osoba prawna, osoba fizyczna lub inna jednostka, której oddano nieruchomość w użytkowanie wieczyste, zarząd lub użytkowanie			Wartość w mln zł		Uwagi
			rodzaj	Ilość kondygnacji	Ilość lokali mieszkalnych	Ilość sprzedanych lokali	Udział w użytkowaniu wieczystym gruntu	Gruntu	Części składowych					
1	2	3	4	5	6	7	8	9	10	11	12			
25	1100	droga /dr/	-	-	-	-	-	-	66,0	-				
47/2	1900	droga/dr/	-	-	-	-	-	-	114,0					