

Ogłoszenie o komunalizacji w obrębie Wólka Łęczeszyccka gmina Belsk Duży

Komisja inwentaryzacyjna zawiadamia, że w dniach od 30 kwietnia 2018r. do dnia 30 maja 2018 r. w lokalu Urzędu Gminy Belsk Duży będzie wyłożony do publicznego wglądu spis inwentaryzacyjny nieruchomości będących drogami podlegających komunalizacji.


Spisem objęte są nieruchomości stanowiące drogi oznaczone w ewidencji gruntów jako działki:


- nr 109 o pow. 0,33 ha
- nr 144 o pow. 0,93 ha
- nr 194 o pow. 0,31 ha
- nr 251 o pow. 0,35 ha


położone w obrębie Wólka Łęczeszyccka gmina Belsk Duży.

Uwagi i zastrzeżenia dotyczące w/w spisu należy zgłaszać w wyżej podanym terminie do Urzędu Gminy Belsk Duży ul. Kozińskiego 4, pokój nr 06.

Komisja inwentaryzacyjna

Janina Ciamarczan 

Zbigniew Byrski 

Władysława Czarnecka 




Załącznik nr 1

Nr karty 2/2018

Jednostka ewidencyjna; Gmina Belsk Duży
woj. mazowieckie

Obręb: 0033 Wólka Łęczeszicka

Oznaczenie nieruchomości	
Według księgi wieczystej	RA1G/00094204/9
Oznaczenie dokumentów, na mocy których Skarb Państwa stał się właścicielem	Postanowienie Sądu Rejonowego w Grójcu Sygn. I Ns 846/16 z dnia 1 grudnia 2017r.
Położenie miejscowość Ulica Nr porządkowy	Wólka Łęczeszicka

Komisja inwentaryzacyjna	
Nazwisko i imię	Podpis
Ciamarczan Janina	
Byrski Zbigniew	
Czarnecka Władysława	

KARTA inwentaryzacyjna nieruchomości

numer ewidencyjny działki	Powierzchnia działki	Rodzaj użytkowania	Budynki, budowle i urządzenia				Osoba prawna, osoba fizyczna lub inna jednostka, której oddano nieruchomości w użytkowanie wieczyste, zarząd lub użytkowanie		Wartość w mln zł		Uwagi
			rodzaj	Ilość kondygnacji	Ilość lokali mieszkalnych	Ilość sprzedanych lokali	Udział w użytkowaniu wieczystym gruntu	Gruntu	Części składowych		
1	2	3	4	5	6	7	8	9	10	11	12
109	3300	droga /dir/	-	-	-	-	-	-	198,0	-	
144	9300	droga /dir/	-	-	-	-	-	-	744,0	-	
251	3500	droga /dir/	-	-	-	-	-	-	210,0	-	

Seite

