

## Ogłoszenie o komunalizacji w obrębie Łęczeszyce gmina Belsk Duży

Komisja inwentaryzacyjna zawiadamia, że w dniach od 30 kwietnia 2018r. do dnia 30 maja 2018 r. w lokalu Urzędu Gminy Belsk Duży będzie wyłożony do publicznego wglądu spis inwentaryzacyjny nieruchomości będących drogami podlegających komunalizacji.


Spisem objęte są nieruchomości stanowiące drogi oznaczone w ewidencji gruntów jako działki:

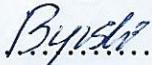
- nr 286 o pow. 0,16 ha
- nr 305 o pow. 0,15 ha
- nr 331 o pow. 0,13 ha


położone w obrębie Łęczeszyce gmina Belsk Duży.

Uwagi i zastrzeżenia dotyczące w/w spisu należy zgłaszać w wyżej podanym terminie do Urzędu Gminy Belsk Duży ul. Kozińskiego 4, pokój nr 06.

### Komisja inwentaryzacyjna

Janina Ciamarczan .....

Zbigniew Byrski ...

Władysława Czarnecka .....

## Załącznik nr 1

Nr karty 1/2018

Jednostka ewidencyjna; Gmina Belsk Duży  
woj. mazowieckie

Obręb: 0014 Łęczeszycze

Oznaczenie nieruchomości	
Według księgi wieczystej	RA1G/00094204/9
Oznaczenie dokumentów, na mocy których Skarb Państwa stał się właścicielem	Postanowienie Sądu Rejonowego w Grójcu Sygn. I Ns 846/16 z dnia 1 grudnia 2017r.
Położenie miejscowość Ulica Nr porządkowy	Łęczeszycze

Komisja inwentaryzacyjna	
Nazwisko i imię	Podpis
Ciamarczan Janina	
Byrski Zbigniew	
Czarnecka Władysława	

## KARTA inwentaryzacyjna nieruchomości

numer ewidencyjny działki	Powierzchnia działki	Rodzaj użytkowania	Budynki, budowle i urządzenia					Osoba prawna, osoba fizyczna lub inna jednostka, której oddano nieruchomości w użytkowanie wieczyste, zarząd lub użytkowanie	Wartość w mln zł		Uwagi
			rodzaj	Ilość kondygnacji	Ilość lokali mieszkalnych	Ilość sprzedanych lokali	Udział w użytkowaniu wieczystym gruntu		Gruntu	Części składowych	
1	2	3	4	5	6	7	8	9	10	11	12
286	1600	droga /dtr/	-	-	-	-	-	-	128	-	
305	1500	droga /dtr/	-	-	-	-	-	-	120	-	
331	1300	droga /dtr/	-	-	-	-	-	-	78	-	