

## Ogłoszenie o komunalizacji w obrębie Sadków Kolonia gmina Belsk Duży

Komisja inwentaryzacyjna zawiadamia, że w dniach od 30 kwietnia 2018r. do dnia 30 maja 2018 r. w lokalu Urzędu Gminy Belsk Duży będzie wyłożony do publicznego wglądu spis inwentaryzacyjny nieruchomości będących drogami podlegających komunalizacji.

Spisem objęte są nieruchomości stanowiące drogi oznaczone w ewidencji gruntów jako działki:

- nr 53/1 o pow. 0,48 ha

- nr 53/3 o pow. 0,22 ha

położone w obrębie Sadków Kolonia gmina Belsk Duży.

Uwagi i zastrzeżenia dotyczące w/w spisu należy zgłaszać w wyżej podanym terminie do Urzędu Gminy Belsk Duży ul. Kozińskiego 4, pokój nr 06.

### Komisja inwentaryzacyjna

Janina Ciamarczan ..... 

Zbigniew Byrski .. *Byrdni* .....

Władysława Czarnecka ..... 




## Załącznik nr 1

Nr karty 1/2018

Jednostka ewidencyjna; Gmina Belsk Duży  
woj. mazowieckie

Obręb: 0023 Sadków Kolonia

Oznaczenie nieruchomości	
Według księgi wieczystej	RA1G/00094204/9
Oznaczenie dokumentów, na mocy których Skarb Państwa stał się właścicielem	Postanowienie Sądu Rejonowego w Grójcu Sygn. I Ns 846/16 z dnia 1 grudnia 2017r.
Położenie miejscowość Ulica Nr porządkowy	Sadków Kolonia

Komisja inwentaryzacyjna	
Nazwisko i imię	Podpis
Ciamarzan Janina	
Byrski Zbigniew	
Czarnecka Władysława	

## KARTA inwentaryzacyjna nieruchomości

numer ewidencyjny działki	Powierzchnia działki	Rodzaj użytkowania	Budynki, budowle i urządzenia				Osoba prawna, osoba fizyczna lub inna jednostka, której oddano nieruchomość w użytkowanie wieczyste, zarząd lub użytkowanie		Wartość w mln zł		Uwagi
			rodzaj	Ilość kondygnacji	Ilość lokali mieszkalnych	Ilość sprzedanych lokali	Udział w użytkowaniu wieczystym gruntu	Gruntu	Części składowych		
1	2	3	4	5	6	7	8	9	10	11	12
53/1	4800	droga /dr/	-	-	-	-	-	-	480	-	-
53/3	2200	droga /dr/	-	-	-	-	-	-	220	-	-