

## Ogłoszenie o komunalizacji w obrębie Belsk Duży gmina Belsk Duży

Komisja inwentaryzacyjna zawiadamia, że w dniach od 30 kwietnia 2018r. do dnia 30 maja 2018 r. w lokalu Urzędu Gminy Belsk Duży będzie wyłożony do publicznego wglądu spis inwentaryzacyjny nieruchomości będących drogami podlegających komunalizacji.


Spisem objęte są nieruchomości stanowiące drogi oznaczone w ewidencji gruntów jako działki:


- nr 189 o pow. 0,18 ha
- nr 200 o pow. 0,75 ha
- nr 232 o pow. 0,06 ha


położone w obrębie Belsk Duży gmina Belsk Duży.

Uwagi i zastrzeżenia dotyczące w/w spisu należy zgłaszać w wyżej podanym terminie do Urzędu Gminy Belsk Duży ul. Kozińskiego 4, pokój nr 06.

### Komisja inwentaryzacyjna

Janina Ciamarczan ..... 

Zbigniew Byrski ..... 

Władysława Czarnecka ..... 




## Załącznik nr 1

Nr karty 1/2018

Jednostka ewidencyjna; Gmina Belsk Duży  
woj. mazowieckie

Obręb: 0004 Belsk Duży

Oznaczenie nieruchomości	
Według księgi wieczystej	RA1G/00094204/9
Oznaczenie dokumentów, na mocy których Skarb Państwa stał się właścicielem	Postanowienie Sądu Rejonowego w Grójcu Sygn. I Ns 846/16 z dnia 1 grudnia 2017r.
Położenie miejscowość Ulica Nr porządkowy	Belsk Duży

Komisja inwentaryzacyjna	
Nazwisko i imię	Podpis
Ciamarczan Janina	
Byrski Zbigniew	
Czarnecka Władysława	

## KARTA inwentaryzacyjna nieruchomości

numer ewidencyjny działki	Powierzchnia działki		Rodzaj użytkowania	Budynki, budowle i urządzenia				Udział w użytkowaniu wieczystym gruntu	Osoba prawna, osoba fizyczna lub inna jednostka, której oddano nieruchomość w użytkowanie wieczyste, zarząd lub użytkowanie	Wartość w mln zł		Uwagi
	Nieruchomości w m <sup>2</sup>	2		3	4	5	6			7	8	
1		2	3	4	5	6	7	8	9	10	11	12
189	1800		droga /dr/	-	-	-	-	-	-	144,0	-	
200	7500		droga /dr/	-	-	-	-	-	-	450,0	-	
232	600		droga /dr/	-	-	-	-	-	-	36,0	-	