

## Ogłoszenie o komunalizacji w obrębie Odrzywołek gmina Belsk Duży

### OGŁOSZENIE

Komisja inwentaryzacyjna zawiadamia, że w dniach od 30 kwietnia 2018r. do dnia 30 maja 2018 r. w lokalu Urzędu Gminy Belsk Duży będzie wyłożony do publicznego wglądu spis inwentaryzacyjny nieruchomości będącej drogą podlegającej komunalizacji.


Spisem objęta jest nieruchomość stanowiąca drogę oznaczoną w ewidencji gruntów jako działka:


- nr 80/4 o pow. 0,18 ha


położona w obrębie Odrzywołek gmina Belsk Duży.

Uwagi i zastrzeżenia dotyczące w/w spisu należy zgłaszać w wyżej podanym terminie do Urzędu Gminy Belsk Duży ul. Kozińskiego 4, pokój nr 06.

#### **Komisja inwentaryzacyjna**

Janina Ciamarczan ..... 

Zbigniew Byrski ..... 

Władysława Czarnecka ..... 

Załącznik nr 1

Nr karty 1/2018

Jednostka ewidencyjna: Gmina Belsk Duży  
woj. mazowieckie

Obręb: 0018 Odrzywołek

Oznaczenie nieruchomości	
Według księgi wieczystej	RA1G/00094204/9
Oznaczenie dokumentów, na mocy których Skarb Państwa stał się właścicielem	Postanowienie Sadu Rejonowego w Grójcu Sygn. I Ns 846/16 z dnia 1 grudnia 2017r.
Położenie miejscowość Ulica Nr porządkowy	Odrzywołek

Komisja inwentaryzacyjna	
Nazwisko i imię	Podpis
Ciarnarzan Janina	
Byrski Zbigniew	
Czarnecka Władysława	

KARTA inwentaryzacyjna nieruchomości

numer ewidencyjny działki	Powierzchnia działki Nieruchomości w m <sup>2</sup>	Rodzaj użytkownika	Budynki, budowle i urządzenia				Osoba prawna, osoba fizyczna lub inna jednostka, której oddano nieruchomość w użytkowanie wieczyste, zarząd lub użytkowanie	Wartość w mln zł		Uwagi	
			rodzaj	Ilość kondygnacji	Ilość lokali mieszkalnych	Ilość sprzedanych lokali		Udział w użytkowaniu wieczystym gruntu	Gruntu		Części składowych
1	2	3	4	5	6	7	8	9	10	11	12
80/4	1800	droga /dr/	-	-	-	-	-	-	180,0	-	